



WWF

ΕΚΘΕΣΗ

2016

GREENSPACES

Το πράσινο στα χέρια σου

ΚΑΛΥΤΕΡΗ ΖΩΗ

www.kalyterizoi.gr

Έκθεση

για τις καταγραφές και την αξιολόγηση χώρων πρασίνου από τους πολίτες, με τη χρήση του WWF GreenSpaces

Το WWF GreenSpaces είναι μια καινοτόμος εφαρμογή για το πράσινο των πόλεων που υλοποιείται στο πλαίσιο του προγράμματος «WWF Καλύτερη Ζωή». Το Ίδρυμα Σταύρος Νιάρχος είναι μεγάλος δωρητής του «WWF Καλύτερη Ζωή» και το Κοινοφελές Ίδρυμα Ιωάννη Σ. Λάτση είναι υποστηρικτής του προγράμματος.

Μεγάλος δωρητής:



ΙΔΡΥΜΑ ΣΤΑΥΡΟΣ ΝΙΑΡΧΟΣ
STAVROS NIARCHOS
FOUNDATION

Υποστηρικτής:



Κοινοφελές Ίδρυμα
Ιωάννη Σ. Λάτση

Εισαγωγή

Στις αρχές του 2016, το WWF Ελλάς δημιούργησε και παρέδωσε δημόσια μια πρωτοποριακή εφαρμογή για κινητά, την πρώτη του είδους της στην Ελλάδα και σε ευρωπαϊκό επίπεδο. Η εφαρμογή, που ονομάζεται [WWF GreenSpaces](#), στηρίζεται αποκλειστικά στη συμμετοχή των πολιτών σε όλη τη χώρα.

Με την εφαρμογή οι πολίτες μπορούν να πάρουν το πράσινο στα χέρια τους. Να ανακαλύψουν πράσινες οάσεις, να βρουν νέα μέρη για να βγουν βόλτα με τα παιδιά ή τον σκύλο τους, να αθληθούν, να χαλαρώσουν και να συναντηθούν με φίλους.

Όμως το κυριότερο πλεονέκτημα της εφαρμογής είναι η δυνατότητα που δίνει στους πολίτες να καταγράψουν και να αξιολογήσουν τους χώρους πρασίνου σε όλες τις πόλεις της Ελλάδας. Μέσα από το WWF GreenSpaces οι πολίτες έχουν πλέον τη δυνατότητα να βαθμολογήσουν την ποιότητα των πράσινων χώρων που βρίσκονται στη γειτονιά ή στην πόλη τους και να υποδείξουν έτσι καλά και κακά παραδείγματα. Μπορούν ταυτόχρονα να δουν την άποψη άλλων πολιτών και μόνοι τους ή σε συνεργασία με άλλες τοπικές ομάδες και συλλογικότητες, να απαιτήσουν αλλαγές όπου χρειάζεται.

Το WWF GreenSpaces αποτελεί ένα ιδιαίτερα χρηστικό εργαλείο για τις δημοτικές αρχές, που μπορούν να το αξιοποιήσουν προκειμένου να διαπιστώσουν σε πραγματικό χρόνο τη στάση και άποψη των δημοτών για τους χώρους πρασίνου της περιοχής και ανάλογα να παρέμβουν για να βελτιώσουν την υπάρχουσα κατάσταση.

Η έκθεση

Η παρούσα έκθεση αποτυπώνει την κατάσταση χώρων πρασίνου σε ελληνικές πόλεις, όπως έχουν καταγραφεί και αξιολογηθεί από τους ίδιους τους δημότες. Η βαθμολογία των χώρων είναι σαφέστατα υποκειμενική και βασίζεται στην αντίληψη κάθε πολίτη σχετικά με αυτό που προσλαμβάνει όταν επισκέπτεται τους χώρους πρασίνου. Αυτό ακριβώς είναι που θέλουμε: Να διατυπωθεί δημόσια η άποψη των πολιτών σε πραγματικό χρόνο.

Επιδιώκουμε η έκθεση να αποτελέσει έναν χρήσιμο οδηγό προς τις δημοτικές αρχές και τους δημότες κάθε πόλης της Ελλάδας. Για να χαρούν με τα πάρκα που βρίσκονται σε καλή κατάσταση, αλλά και να προβληματιστούν για τους χώρους πρασίνου που έχουν αξιολογηθεί με χαμηλή βαθμολογία.

Οι δημοτικές αρχές καλούνται να διαβάσουν αυτή την έκθεση για να κατανοήσουν την άποψη των δημοτών για την κατάσταση των χώρων πρασίνου που βρίσκονται υπό την ευθύνη τους. Μπορούν επίσης να αξιοποιήσουν την έκθεση (και γενικότερα την εφαρμογή WWF GreenSpaces) για να εντοπίσουν τα σημεία πρασίνου στα οποία οι πολίτες υποδεικνύουν ότι απαιτείται παρέμβαση. Παράλληλα, με την παρούσα έκθεση οι δήμοι μπορούν να διαπιστώσουν την «απόδοσή» τους σε σχέση με άλλους δήμους της χώρας.

Ο Παγκόσμιος Οργανισμός Υγείας θεωρεί πως για ένα καλό επίπεδο διαβίωσης στις πόλεις, το ποσοστό πρασίνου δεν πρέπει να είναι λιγότερο από 9 τετραγωνικά μέτρα ανά κάτοικο. Πόσοι δήμοι της Ελλάδας προσφέρουν αυτό το ποσοστό στους δημότες τους;

Ο ρόλος των πολιτών παραμένει κρίσιμος. Να συνεχίσουν να καταγράφουν και να αξιολογούν τους χώρους. Να σχολιάζουν καλά και κακά παραδείγματα. Αλλά και να αναλάβουν δράση, μόνοι, μέσα από συλλογικότητες και ομάδες πολιτών, με τα σχολεία και τους φορείς, με την δημοτική αρχή, ώστε να βελτιωθεί η κατάσταση.

Το WWF Ελλάς θεωρεί τους δήμους και τους δημότες a priori συμμάχους στην κοινή προσπάθεια για τη βελτίωση και αύξηση των χώρων πρασίνου στην Ελλάδα. Το πράσινο δεν είναι πολυτέλεια, αλλά αναγκαιότητα για καλύτερη ποιότητα ζωής και καλύτερο περιβάλλον. Η έκθεση μπορεί να αποτελέσει το εφαλτήριο για ανάληψη περισσότερων και καλύτερα συντονισμένων πρωτοβουλιών προς αυτή την κατεύθυνση.

Καταγραφή χώρων πρασίνου

Από τον Ιανουάριο του 2016, οπότε πρωτοπαρουσιάστηκε η εφαρμογή, ως τον Ιούνιο του 2016 έχουν καταγραφεί από πολίτες, σχεδόν 900 χώροι αστικού πρασίνου σε 89 ελληνικές πόλεις. Οι περισσότερες καταγραφές έχουν γίνει στην Αττική (**Πίνακας 1**).

Πίνακας 1. Αριθμός καταγεγραμμένων χώρων ανά πόλη

Δήμος	Καταγεγραμμένοι χώροι	Δήμος	Καταγεγραμμένοι χώροι
Αθηναίων	111	Ελληνικού-Αργυρούπολης	10
Κηφισιάς	52	Τρικκαίων	10
Καρδίτσας	42	Νέας Ιωνίας	9
Παλλήνης	30	Λάρισας	9
Πατρών	28	Αιγάλεω	8
Ηρακλείου	28	Αλεξανδρούπολης	8
Ιλίου	24	Αλίμου	8
Πειραιώς	22	Αγίου Δημητρίου	7
Γλυφάδας	22	Κοζάνης	7
Θεσσαλονίκης	22	Αγίας Παρασκευής	7
Χαλανδρίου	21	Λυκόβρυσης-Πεύκης	7
Ηλιούπολης	21	Γαλασίου	7
Αμαρουσίου	20	Μοσχάτου-Ταύρου	7
Περιστερίου	20	Καλλιθέας	7
Κορδελιού-Ευόσμου	20	Αγ. Αναργύρων-Καματερού	7
Παπάγου-Χολαργού	18	Καλαμάτας	6
Φιλοθέης-Ψυχικού	18	Τήνου	6
Βριλησίων	16	Παύλου Μελά	6
Βάρης-Βούλας -Βουλιαγμένης	15	Λέσβου	5
Ξάνθης	15	Βόλου	5
Κιλκίς	13	Καλαμαριάς	5
Τρίπολης	12	Χαλκιδίων	5
Σύρου-Ερμούπολης	12	Νεάπολης-Συκεών	5
Ιωαννινών	11	Ηρακλείου	5
Φιλαδελφείας-Χαλκηδόνος	11	Ζωγράφου	4
Πετρούπολης	11	Πύργου	4
Νέας Σμύρνης	10	Λεβαδέων	4

Πίνακας 1. Αριθμός καταγεγραμμένων χώρων ανά πόλη (συνέχεια)

Δήμος	Καταγεγραμμένοι χώροι	Δήμος	Καταγεγραμμένοι χώροι
Δράμας	4	Ρόδου	1
Σπάτων-Αρτέμιδος	4	Βέροιας	1
Καισαριανής	4	Δάφνης-Υμηπού	1
Ραφήνας-Πικερμίου	4	Αγίας Βαρβάρας	1
Πυλαίας-Χορτιάτη	3	Αχαρνών	1
Νίκαιας-Αγ. Ιωάννη Ρέντη	3	Κερατσινίου-Δραπετσώνας	1
Σερρών	3	Λαμιέων	1
Παλαιού Φαλήρου	3	Κομοτηνής	1
Νάουσας	3	Κορινθίων	1
Πεντέλης	2	Διονύσου	1
Ορεστιάδας	2	Θηβαίων	1
Ανδρίτσαινας-Κρεστένων	2	Μεταμορφώσεως	1
Αμπελοκήπων-Μενεμένης	2	Παιανίας	1
Αιγιαλείας	2	Σικωνίων	1
Κεφαλονιάς	2	Μάνδρας-Ειδυλλίας	1
Μαραθώνος	2	Αίγινας	1
Χαϊδαρίου	1	Ιθάκης	1
Πέλλας	1		

Αξιολόγηση χώρων πρασίνου

Είναι δεδομένο πως οι ελληνικές πόλεις θα έπρεπε να διαθέτουν περισσότερους χώρους πρασίνου. Χώροι πρασίνου υπάρχουν σε όλες τις πόλεις, από τον Έβρο έως την Κρήτη και από τα Δωδεκάνησα έως τα Επτάνησα. Πολλούς από αυτούς τους χώρους έχουν ήδη καταγράψει οι πολίτες στην εφαρμογή WWF GreenSpaces.

Σε γενικές γραμμές, καταγράφηκαν χώροι πολλών επιπέδων: Χώροι πανέμορφοι, υπερτοπικής εμβέλειας, καθώς και μικρά πάρκα που κάνουν καλύτερη τη ζωή στις γειτονιές. Καταγράφηκαν όμως και αρκετοί χώροι υποβαθμισμένοι ή ολότελα παρατημένοι και ακόμα χειρότερα βανδαλισμένοι.

Μέχρι στιγμής, η εφαρμογή WWF GreenSpaces χρησιμοποιείται από περισσότερους από 4.000 πολίτες, οι περισσότεροι από τους οποίους έχουν είτε καταγράψει, είτε βαθμολογήσει χώρους πρασίνου ανά την Ελλάδα.

Η εφαρμογή είναι διαδραστική, δηλαδή πέρα από την καταγραφή ενός χώρου, προσφέρει τη δυνατότητα σε όλους τους επισκέπτες ενός καταγεγραμμένου χώρου να βαθμολογήσουν κι αυτοί την παρούσα κατάσταση.

Η βαθμολογία αφορά τρεις κατηγορίες: α) ποιότητα και ποσότητα πρασίνου β) επίπεδο καθαριότητας γ) είδος και ποιότητα υποδομών.

Η βαθμολογία γίνεται με κλίμακα από 1 (πολύ άσχημη κατάσταση) έως 10 (άψογη κατάσταση), ενώ ο μέσος όρος της βαθμολογίας ενός χώρου προκύπτει από τη στάθμιση των επιμέρους βαθμολογιών στις τρεις κατηγορίες. Έχουμε δώσει μεγαλύτερη βαρύτητα στο πράσινο, που έχει συντελεστή βαρύτητας 50%, ενώ οι άλλοι δυο δείκτες (καθαριότητα και υποδομές), έχουν συντελεστή βαρύτητας 25%.

Από τους 887 χώρους που έχουν καταγραφεί μέχρι στιγμής στην εφαρμογή, 58 χώροι πρασίνου έχουν βαθμολογηθεί με άριστα στο πράσινο, 25 έχουν πάρει άριστα στην καθαριότητα και 18 στις υποδομές. Στον αντίποδα, 30 χώροι έχουν πάρει κάτω από το 3 στο πράσινο, 50 δεν πέρασαν το 3 στην καθαριότητα και 140 έχουν πάρει κάτω από 3 στις υποδομές.

Η κατάταξη δεν είναι στατική και αυτό είναι το μεγάλο προνόμιο της εφαρμογής

Σίγουρα υπάρχουν κι άλλοι καλύτεροι ή χειρότεροι χώροι πρασίνου. Εδώ παρουσιάζονται οι χώροι που έχουν καταγραφεί από τους πολίτες μέσα από μια πανελλαδική συλλογική προσπάθεια και όχι όλοι οι χώροι πρασίνου της χώρας.

WWF GreenSpaces. Όλοι οι πολίτες που κατεβάζουν την εφαρμογή μπορούν να αξιολογήσουν χώρους πρασίνου, αλλάζοντας την κατάταξη είτε προς τα πάνω, είτε προς τα κάτω. Επιπλέον, οποιοσδήποτε πολίτης επιθυμεί μπορεί ανά πάσα στιγμή να αλλάξει τη βαθμολογία που έχει δώσει σε έναν χώρο.

Έτσι χώροι που σήμερα έχουν αξιολογηθεί πολύ θετικά μπορεί να πέσουν στην κατάταξη αν οι πολίτες κρίνουν ότι εμφανίζουν τάσεις υποβάθμισης. Από την άλλη, χώροι που σήμερα βρίσκονται χαμηλά στην κατάταξη μπορεί να βρεθούν σε υψηλότερη θέση, αν αναληφθούν σοβαρές προσπάθειες για την ανάπλαση/αναβάθμισή τους.

Ακολουθεί λίστα με τους καλύτερους χώρους πρασίνου, όπως τους αξιολόγησαν οι πολίτες, καθώς και λίστα με τους χώρους που έχουν λάβει τη χειρότερη βαθμολογία. Η κατάταξη προκύπτει βάσει της βαθμολογίας των πολιτών.

Οι καλύτεροι χώροι πρασίνου

Εδώ παρουσιάζονται οι χώροι που βαθμολογήθηκαν κατά μέσο όρο με 9 και πάνω στην κλίμακα 1-10. Αξίζουν πολλά συγχαρητήρια στις δημοτικές αρχές που έχουν καταφέρει να δημιουργήσουν και να συντηρήσουν τέτοιους χώρους πρασίνου, οι οποίοι τυγχάνουν της αποδοχής των επισκεπτών παρά τα όποια επιμέρους προβλήματα ενδέχεται πάντα να υπάρχουν.

Στη λίστα παρουσιάζονται οι χώροι όχι με βάση την ονομασία τους αλλά βάσει της οδού που βρίσκονται ή συνορεύουν. Όπου είναι δυνατό παρατίθεται η ονομασία των χώρων.

Μέσα από την [εφαρμογή](#) μπορείτε να δείτε φωτογραφίες και την ακριβή τοποθεσία κάθε χώρου.

Πίνακας 2. Χώροι με βαθμολογία από από 9,5 έως 10

	Διεύθυνση	Δήμος	Τ.Κ.	Πράσινο	Καθαριότητα	Υποδομές	Βαθμολογία
1	Ναυάρχου Βότση 22	Καλλιθέα	17674	10	10	10	10
2	Πεντέλης 40	Κηφισιά	14562	10	10	10	10
3	Ασυρμάτου 38 (Πάρκο Ασυρμάτου)	Άγιος Δημήτριος	17341	10	10	10	10
4	Λεωφόρος Βεΐκου 192 (Άλσος Βεΐκου)	Γαλάτσι	11146	10	10	9,7	9,9
5	Χαριλάου Τρικούπη 58	Κηφισιά	14562	10	9,6	10	9,9
6	Θήρας 31	Αθηναίων	11252	10	9	10	9,8
7	Λ. Δημοκρατίας 25-29 (Πάρκο Γεωργιάδη)	Ηράκλειο	71306	10	8,5	10	9,7
8	Κερασόβου 47 (Άλσος Αγίου Δημητρίου)	Πετρούπολη	13231	9,8	9,3	9,6	9,7
9	Ραιδεστού 43-45 (Λόφος Ιππείου Κολωνού)	Αθήνα	10444	10	9	9	9,6
10	Γαρδικίου 15	Καρδίτσα	43100	10	9	9	9,6
11	Ερμού 7	Πετρούπολη	13231	9,5	10	9,5	9,6
12	Κολοκοτρώνη 33-35 (Άλσος Κεφαλαρίου)	Κηφισιά	14562	10	9	9	9,6
13	Εθνικής Αμύνης 57 (Δημοτικός Κήπος Δράμας)	Δράμα	66100	10	10	7,5	9,5

10



Ναυάρχου Βότση 22, Καλλιθέα

10



Πεντέλης 40, Κηφισιά




Άλσος Βεΐκου, Γαλάτσι

Πίνακας 3. Χώροι με βαθμολογία από 9 έως 9,5

	Διεύθυνση	Δήμος	Τ.Κ.	Πράσινο	Καθαριότητα	Υποδομές	Βαθμολογία
1	Καλαβρύτων 2	Τρίπολη	22100	10	8	9	9,4
2	Ριζαριού 10 (Πάρκο Αγίου Γεωργίου)	Τρίκαλα	42100	10	8,5	8,5	9,4
3	Ελευθερίου Βενιζέλου 9	Λειβαδιά	32100	10	9	8	9,4
4	Φιλοκτήτου 132	Ίλιον	13122	10	9	8	9,4
5	Ε.Ο. Λιανοκλαδίου-Λυχνού 1359	Λουτρά Υπάτης	35016	10	9	8	9,4
6	Αγίου Βασιλείου 55	Άγιος Δημήτριος	17343	10	9	8	9,4
7	Αγίου Δημητρίου 190	Θεσσαλονίκη	54638	10	10	7	9,4
8	Κωστή Παλαμά 2	Πετρούπολη	13231	10	9	8	9,4
9	Λεωφόρος Καβουριού	Βάρη - Βούλα - Βουλιαγμένη	16671	9,5	9	9	9,3
10	Ατπάλου (Πάρκο Ειρήνης)	Καματερό	13451	10	8	8,3	9,2
11	Κνωσού 7 (Δημοτικό Θέατρο Κήπου)	Νίκαια	18451	10	7,5	8,5	9,2
12	Παπαρρηγοπούλου 60	Τρίπολη	22100	10	8	8	9,2
13	Κολοκοτρώνη 116	Μαρούσι	18535	9,5	9,5	8	9,2
14	Πανδώρας 22-24	Χαλάνδρι	15232	9	9	10	9,2
15	Οικονόμου 40	Αιγάλεω	12243	9	9	10	9,2
16	Τατοΐου 96 (Πλατεία Πολυκανδριωτού)	Μεταμόρφωση	14452	10	10	6	9,2
17	Αλεξάνδρου Παπαναστασίου	Αργυρούπολη	16452	10	9	7	9,2
18	Γεωργίου Παπανδρέου 60	Νέα Ερυθραία	14671	9	9	10	9,2
19	Ερμού 102-104	Πάτρα	26225	10	8	8	9,2
20	Ευξείνου Πόντου 34	Ανατολή	45221	10	8	8	9,2
21	Γραβιάς 57	Πετρούπολη	13231	9,3	9	8,6	9,1
22	Λεωφόρος Κηφισίας 182 (Άσος Συγγρού)	Μαρούσι	15124	9,5	9,3	7,5	9,1
23	Κλεισούρας 5	Ίλιον	13123	9,6	9	7,3	9,1
24	Αγίου Βασιλείου 55	Περιστερί	12135	8,6	10	9,4	9
25	Βασιλίσσης Αμαλίας (Εθνικός Κήπος)	Αθήνα	10557	9,3	8,8	8,1	9
26	Γεωργίου Γεωργιάδου 48	Ηράκλειο	71305	10	7	8	9
27	Ελευθερίου Βενιζέλου 45 (Άσος Κατσίμπαλη Μαρέλλα)	Πεύκη	15121	9,7	7,5	8,2	9
28	Παπαρρηγοπούλου 54	Τρίπολη	22100	10	8	7	9
29	Γεωργίου Γλυνού 6 (Δάσος Πάρκου ΔΕΛΑΣΑΛ)	Πυλαία- Χορτιάτης	57010	10	9	6	9
30	Πετροπόλεως 59	Ίλιον	13123	9	10	8	9
31	Βασιλίσσης Σοφίας 12 (Λιμνίο Πάρκο)	Ξάνθη	67100	9,5	9	7,5	9
32	Μιστριωτού 33-45	Περιστερί	12137	9	9	9	9
33	Γεωργίου Παπανδρέου 19	Κόρινθος	20100	10	8	7	9
34	Καρπάθου 45 (Δημοτικό Πάρκο Αλωνίων)	Κηφισιάς	14562	9	8	10	9
35	Φ. Κόντογλου 16 (Δασύλλιο Μετεώρων)	Παύλου Μελά	56533	10	8	7	9




Καλαβρύτων 2, Τρίπολη



Πάρκο Αγίου Γεωργίου, Τρίκαλα

9,2



Δημοτικό Θέατρο Κήπου, Νίκαια

Η βαθμολογία είναι υποκειμενική και γίνεται αποκλειστικά από τους επισκέπτες του χώρου. Ένα πάρκο που βαθμολογήθηκε με 10 μπορεί να υπολείπεται σε περιβαλλοντική και κοινωνική αξία ενός πάρκου που βαθμολογήθηκε με 8. Όμως αυτή είναι η ετυμηγορία των επισκεπτών και είναι απόλυτα σεβαστή.

Για να κρίνετε μόνοι σας και να αξιολογήσετε χώρους πρασίνου μπείτε στο <http://greenspaces.gr> και κατεβάστε την εφαρμογή!

Χώροι με χαμηλή βαθμολογία

Στον αντίποδα των παραπάνω χώρων, υπάρχουν σημεία πρασίνου τα οποία οι πολίτες αξιολόγησαν με χαμηλή βαθμολογία. Εδώ παρουσιάζονται οι χώροι πρασίνου που η βαθμολογία τους είναι χαμηλότερη από 3 με άριστα το 10.

Πίνακας 4. Χώροι με τη χαμηλότερη βαθμολογία.

	Διεύθυνση	Δήμος	Τ.Κ.	Πράσινο	Καθαριότητα	Υποδομές	Βαθμολογία
1	Περικλέους 37	Κορδελιό-Εύοσμος	56224	0,5	0,5	0,5	0,5
2	Πρίγκιπος Πέτρου 2 (Πλατεία Κρήτης)	Βάρη - Βούλα - Βουλιαγμένη	16673	1	0	1	0,8
3	Παναρκάδων 16	Τρίπολη	22100	1	3	1	1,4
4	Δούκα Λούκα 5	Τήνος	84200	1	2	2	1,4
5	Απόλλωνος 15	Τρικαίων	42100	1	4	1	1,6
6	Κοσμά Αιτωλού	Σπάτα-Αρτέμιδα	19016	2	1	2	1,8
7	Ακτή Δηλαβέρη 7-17 (ΣΕΦ, Στάδιο Ειρήνης και Φιλίας)	Πειραιώς	18533	2,5	1	0,5	1,8
8	Σάρδεων 51	Φιλαδέλφεια-Χαλκηδόνα	14341	1	3	4	2
9	Τριφυλίας 2-8	Λάρισα	41222	2	2	2	2
10	Μελίνας Μερκούρη 12	Χαλάνδρι	15235	3	1,3	0	2,1
11	Μίκρας Ασίας 66	Πειραιώς	18533	3	1	1	2,2
12	Μπαϊρακτάρη 62	Καρδίτσα	43100	3	1	2	2,4
13	Ναπολέοντος Ζέρβα 21	Άγιος Δημήτριος	17342	3	1	2	2,4
14	Κοσμά Αιτωλού 26	Αθήνα	11471	3	2	1	2,4
15	Σπύρου Λούη 15	Κηφισιάς	14671	0	6	6	2,4
16	Αθήνας Παλληνίδος	Παλλήνη	15351	3	1,5	2	2,5
17	Χατζημιχάλη 56	Λάρισα	41334	2	3	4	2,6
18	Πινδάρου 15 (Δημοτικός Κήπος)	Ξάνθη	67100	3	3	1	2,6
19	Χρυσοστόμου Σμύρνης 58	Μοσχάτο-Ταύρος	17778	3,5	1	2	2,7
20	Έκτορος	Καλαμαριά	55134	2,5	3	3	2,7
21	Λεωφόρος Στρατάρχου Αλεξάνδρου Παπάγου 84-86	Ζωγράφου	15772	2,5	3	3,5	2,8
22	Ιωαννίνων 18	Αγ. Ανάργυροι - Καματερό	13562	3	1	4	2,8
23	Ελευθερίου Βενιζέλου 56-58 (Πλατεία Σολωμού)	Παλλήνη	15351	3	2	3	2,8
24	Μεγακλέους 24	Παλλήνη	15351	2	4	4	2,8
25	Κασταμονής	Νεάπολης-Συκεών	56728	3	3	2	2,8
26	Σκουφά 26	Λάρισα	41222	2,5	4	2,5	2,8



Περικλέους 37, Εύσσομος



Πλατεία Κρήτης, Βούλα



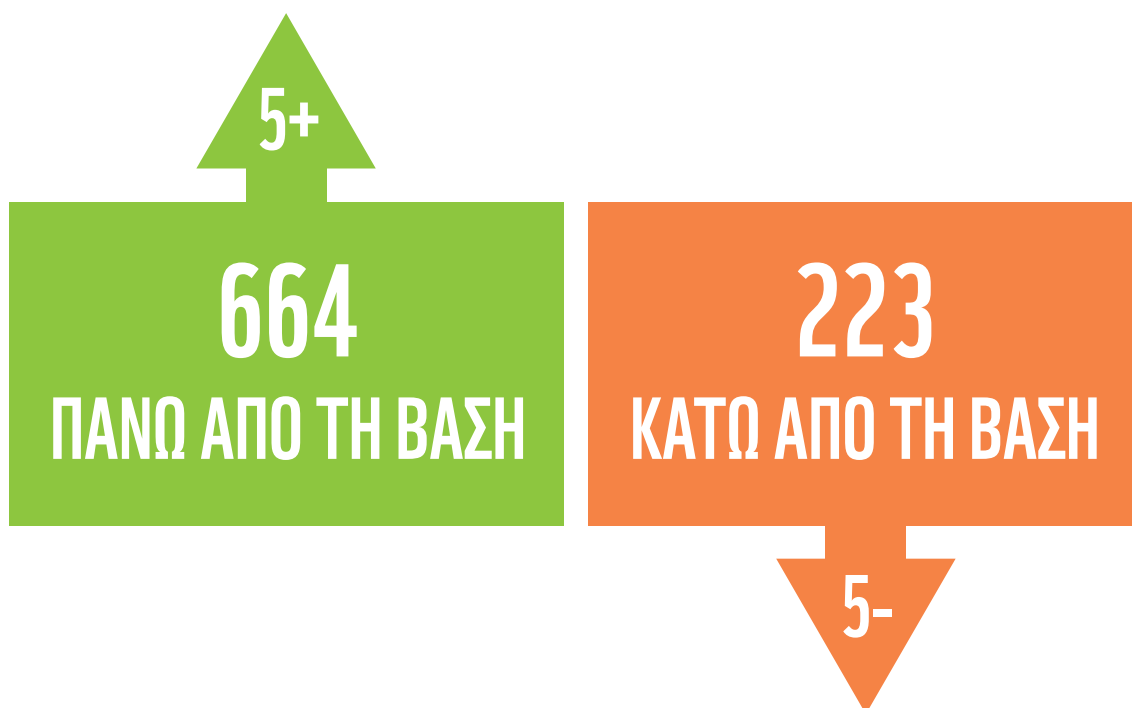
Κοσμά Αιτωλού, Αρτέμιδα

Κάποιοι ενδεχομένως να διαφωνήσουν με την αυστηρή βαθμολογία. Ενδεχομένως σε κάποιους από τους χειρότερα αξιολογημένους χώρους να μην μπορεί να γίνει κάτι καλύτερο λόγω διαφόρων προβλημάτων, πχ. ιδιοκτησιακό καθεστώς. Όμως όπως αναφέρθηκε πιο πάνω, η βαθμολογία προέρχεται αποκλειστικά από τους επισκέπτες των χώρων.

Αυτοί είναι οι τελικοί κριτές και βαθμολογούν βάσει αυτού που βλέπουν και αντιλαμβάνονται.

Οι δημοτικές αρχές δεν θα πρέπει να αποθαρρυνθούν από την κατάταξη. Ειδικά μάλιστα όταν έχουν να επιδείξουν την ύπαρξη άλλων εξαιρετικών χώρων πρασίνου. Αντιθέτως θα πρέπει να αντιμετωπίσουν την αξιολόγηση ως μια προτροπή για αλλαγές και βελτίωση της κατάστασης και στους λιγότερο περιποιημένους χώρους πρασίνου. Ας ελπίσουμε ότι στην επόμενη αξιολόγηση όλοι οι καταγεγραμμένοι χώροι θα εμφανίσουν υψηλότερες βαθμολογίες!

Αξίζει να γνωρίζετε



Από τους χώρους που καταγράφηκαν



Χώροι σε κάθε δήμο

Εδώ παρουσιάζονται αναλυτικότερα ο αριθμός των χώρων πρασίνου σε κάθε δήμο και ο μέσος όρος της βαθμολογίας που έχουν λάβει όλοι οι χώροι πρασίνου κάθε πόλης. Επίσης παρουσιάζονται η υψηλότερη βαθμολογία με την οποία έχει βαθμολογηθεί ένας χώρος πρασίνου σε μια πόλη καθώς και η χαμηλότερη.

Για παράδειγμα, στον δήμο Αθήνας έχουν καταγραφεί μέχρι στιγμής στο WWF GreenSpaces 111 χώροι πρασίνου και ο μέσος όρος βαθμολογίας για αυτούς τους 111 χώρους είναι 6,3. Στην Αθήνα η υψηλότερη βαθμολογία που συγκέντρωσε ένας χώρος πρασίνου ήταν 9,8. Στον αντίποδα η χαμηλότερη βαθμολογία που δόθηκε σε χώρο της Αθήνας ήταν 2,4.

Στον **πίνακα 5** παρουσιάζονται οι δήμοι στους οποίους έχουν καταγραφεί τουλάχιστον 3 χώροι πρασίνου.

Πίνακας 5. Αριθμός και βαθμολογία χώρων πρασίνου σε κάθε δήμο

	Δήμος	Νομός	Αριθμός Καταγεγραμμένων χώρων	Μέσος όρος βαθμολογίας	Υψηλότερη βαθμολογία	Χαμηλότερη βαθμολογία
1	Αθηναίων	Αττικής	111	6,3	9,8	2,4
2	Κηφισιάς	Αττικής	52	6,7	10	2,4
3	Καρδίτσας	Καρδίτσας	42	6,3	9,6	2,4
4	Παλλήνης	Αττικής	30	5,2	8,2	5
5	Πατρέων	Αχαΐας	28	6,7	9,2	4
6	Ηρακλείου	Ηρακλείου	28	5,9	9,7	3,2
7	Ιλίου	Αττικής	24	7,8	9,4	6,6
8	Πειραιώς	Αττικής	22	5,2	9,2	1,8
9	Γλυφάδας	Αττικής	22	5,3	8	3
10	Θεσσαλονίκης	Θεσσαλονίκης	22	6,1	9,4	3,7
11	Χαλανδρίου	Αττικής	21	6,5	9,2	3,5
12	Ηλιούπολης	Αττικής	21	6,2	8,5	4,2
13	Αμαρουσίου	Αττικής	20	5,7	9	3,2
14	Περιστερίου	Αττικής	20	6,6	9	3,2
15	Κορδελιού-Ευόσμου	Θεσσαλονίκης	20	5	8,4	0,5
16	Παπάγου-Χολαργού	Αττικής	18	6,4	8,3	5
17	Φιλοθέης-Ψυχικού	Αττικής	18	7	8,9	5,2
18	Βριλησίων	Αττικής	16	6	7,6	2
19	Βάρης - Βούλας - Βουλιαγμένης	Αττικής	15	7,3	9,3	0,8
20	Ξάνθης	Ξάνθης	15	5,6	9	2,6
21	Κιλκίς	Κιλκίς	13	5,6	7,8	3,2
22	Τρίπολης	Αρκαδίας	12	7,9	9,4	1,4
23	Σύρου - Ερμούπολης	Κυκλάδων	12	5,4	7,6	3,4
24	Ιωαννίνων	Ιωαννίνων	11	6,8	9,2	4,6
25	Φιλαδελφείας - Χαλκηδόνος	Αττικής	11	4,9	6,8	2
26	Πετρούπολης	Αττικής	11	8	9,7	6
27	Νέας Σμύρνης	Αττικής	10	5,9	8,3	3,7
28	Ελληνικού-Αργυρούπολης	Αττικής	10	6,1	9,2	3,4
29	Τρικαίων	Τρικάλων	10	5,4	9,4	1,6
30	Νέας Ιωνίας	Αττικής	9	4,9	7,4	3,2
31	Λάρισας	Λάρισας	9	4,9	7,5	2
32	Αιγιάλεω	Αττικής	8	7,4	9,2	6,2
33	Αλεξανδρούπολης	Έβρου	8	5,9	8,2	6
34	Αλίμου	Αττικής	8	5,7	6,6	4,6
35	Αγίου Δημητρίου	Αττικής	7	6,4	10	2,4
36	Κοζάνης	Κοζάνης	7	5,8	8,5	3,2

	Δήμος	Νομός	Αριθμός Καταγεγραμμένων χώρων	Μέσος όρος βαθμολογίας	Υψηλότερη βαθμολογία	Χαμηλότερη βαθμολογία
37	Αγίας Παρασκευής	Αττικής	7	5,9	8,9	4,2
38	Λυκόβρυσης-Πεύκης	Αττικής	7	7,2	9	5,3
39	Γαλατσίου	Αττικής	7	6,6	9,9	4,7
40	Μοσχάτου-Ταύρου	Αττικής	7	5,8	8,8	2,7
41	Καλλιθέας	Αττικής	7	6,5	10	4,4
42	Αγίων Αναργύρων - Καματερού	Αττικής	7	6,1	9,2	2,8
43	Καλαμάτας	Μεσσηνίας	6	7,8	10	4,4
44	Τήνου	Κυκλάδων	6	4,4	7,4	1,4
45	Παύλου Μελά	Θεσσαλονίκης	6	5,7	9	4,4
46	Λέσβου	Λέσβου	5	6,4	7,7	5
47	Βόλου	Μαγνησίας	5	6	7	4,3
48	Καλαμαριάς	Θεσσαλονίκης	5	5,4	7,6	2,7
49	Χαλκιδίων	Εύβοιας	5	6	8	3,4
50	Νεάπολης-Συκεών	Θεσσαλονίκης	5	4,3	6,4	2,8
51	Ηρακλείου	Αττικής	5	5,4	6	3,4
52	Ζωγράφου	Αττικής	4	4,9	7,1	2,8
53	Πύργου	Ηλείας	4	5,9	7,4	3,4
54	Λεβαδέων	Βοιωτίας	4	7,9	9,4	7
55	Δράμας	Δράμας	4	7,7	9,5	6
56	Σπάτων-Αρτέμιδος	Αττικής	4	5,3	7,2	1,8
57	Καισαριανής	Αττικής	4	6,2	8,7	5,2
58	Ραφήνας-Πικερμίου	Αττικής	4	5,4	7,8	3,4
59	Σερρών	Σερρών	3	6,9	8,4	4,6
60	Νίκαιας - Αγίου Ιωάννη Ρέντη	Αττικής	3	6,8	9,2	5,2
61	Πυλαίας-Χοριάτη	Θεσσαλονίκης	3	8,5	9	8
62	Παλαιού Φαλήρου	Αττικής	3	7,2	7,8	6,6
63	Νάουσας	Ημαθίας	3	6	8	3,2

Σε αυτό το σημείο αξίζει να σημειωθεί η συμβολή των σχολείων που έλαβαν μέρος στην καταγραφή και αξιολόγηση χώρων πρασίνου μέσω του διαγωνισμού «Πράσινοι Πρωταθλητές». Τα σχολεία ανταποκρίθηκαν στο κάλεσμα του WWF Ελλάς και κατέγραψαν χώρους πρασίνου της γειτονιάς τους. Μάλιστα, η πληθώρα καταγραφών σε δήμους όπως η Πετρούπολη, η Καρδίτσα και ο Εύοσμος οφείλεται στα τρία διακεκριμένα σχολεία. Ομοίως, αρωγοί στις καταγραφές χώρων ήταν τα Σώματα Προσκόπων που επικέντρωσαν τα ερευνητικά τους ενδιαφέροντα στα πράσινα σημεία των πόλεων τους.

Έντυπώσεις επισκεπτών

Οι πολίτες μπορούν μέσα από το WWF GreenSpaces να σχολιάζουν όποιο θετικό ή αρνητικό συναίσθημα προκύπτει κατά την επίσκεψή τους στο χώρο.

Τα ζητήματα που αναδεικνύονται σχετίζονται κυρίως με την ελλιπή καθαριότητα, τις ακαθαρσίες των σκύλων, τον ανεπαρκή φωτισμό και τις επικίνδυνες υποδομές, ιδίως στις παιδικές χαρές. Από την άλλη, επισημαίνονται οι θετικές λειτουργίες που κάποιοι χώροι επιτελούν πχ. «όαση για τους κατοίκους», αλλά και τα πλεονεκτήματα που έχει, όπως ότι κάποιοι αποτελούν ιδανικό χώρο για βόλτα σκύλων ή ότι κάποιοι άλλοι είναι εξαιρετικοί για τα παιδιά.



Επόμενα βήματα

Το WWF GreenSpaces έχει ως κύριο στόχο να συμβάλει στη βελτίωση της ποιότητας ζωής και του περιβάλλοντος στις ελληνικές πόλεις. Αποτελεί παράλληλα ένα εργαλείο που προσφέρει πολλές δυνατότητες προς αξιοποίηση για τους πολίτες, τις συλλογικότητες και οργανώσεις αλλά και τις δημοτικές αρχές ανά τη χώρα. Τώρα υπάρχει ένα δυναμικό εργαλείο απεικόνισης της κατάστασης των χώρων αστικού πρασίνου σε σχεδόν πραγματικό χρόνο.

Οι χώροι με υψηλή βαθμολογία γίνονται πόλος έλξης για πολίτες που ενδεχομένως δεν γνώριζαν την ύπαρξή τους. Ταυτόχρονα γίνονται φάροι για να αναδειχθούν παραδείγματα προς μίμηση. Οι κάτοικοι και οι γείτονες και κυρίως η δημοτική αρχή γνωρίζουν πια ότι πρέπει να συνεχίσουν την προσπάθεια για να παραμείνουν αυτοί οι χώροι ψηλά στη λίστα!

Από την άλλη, οι χώροι με χαμηλή βαθμολογία δεν θα πρέπει να αντιμετωπιστούν ως παράδειγμα προς αποφυγή, αλλά ως πρόκληση που απαιτεί την κινητοποίηση των δημοτικών αρχών και των δημοτών.

Προσκαλούμε τις δημοτικές αρχές και τους πολίτες σε όλη τη χώρα να μελετήσουν με προσοχή την παρούσα έκθεση και να δράσουν, ώστε να βελτιωθεί η κατάσταση στους υποβαθμισμένους χώρους αλλά και για να διατηρηθούν σε υψηλά επίπεδα τα οφέλη που προσφέρουν οι οάσεις των πόλεων.

Το WWF Ελλάς θα αποστείλει την έκθεση σε όλους τους δήμους της Ελλάδας καλώντας τους να παρέμβουν όπου έχουν εντοπιστεί προβλήματα. Κι όταν παρέμβουν τους προσκαλούμε να μας ενημερώσουν ώστε να γίνει επαναξιολόγηση μέσα από την εφαρμογή και να αναδειχθεί το έργο του κάθε δήμου για το πράσινο.

Τέλος, αξίζει να αναφερθεί ότι τα δεδομένα της εφαρμογής είναι κτήμα όλων. Οποιοσδήποτε επιθυμεί να τα αξιοποιήσει μπορεί να επικοινωνήσει με το WWF Ελλάς!

Με το WWF GreenSpaces μπορούμε να πάρουμε το πράσινο στα χέρια μας και να κάνουμε τη ζωή μας καλύτερη!

Δείτε [εδώ](#) την πλήρη λίστα των χώρων που έχουν καταγραφεί σε κάθε πόλη και τη βαθμολογία που τους έχει αποδοθεί.

100

Το WWF αγωνίζεται για την προστασία του περιβάλλοντος σε 6 ηπείρους και σε περισσότερες από 100 χώρες.

1961

Το WWF ιδρύθηκε το 1961 στην Ελβετία.

1991

Το WWF ιδρύει γραφείο στην Αθήνα το 1991.

300

Στην Ελλάδα έχουμε υλοποιήσει περισσότερες από 300 δράσεις.

80%

των περιβαλλοντικών δράσεων του WWF Ελλάς εντάσσεται στις παγκόσμιες προτεραιότητες του WWF.

1995

Η οικονομική διαχείριση του WWF Ελλάς ελέγχεται από ορκωτούς λογιστές σε ετήσια βάση από το 1995.

5.000.000

Μας στηρίζουν περισσότεροι από 5.000.000 υποστηρικτές παγκοσμίως. Στην Ελλάδα έχουμε 11.000 υποστηρικτές.



Για ένα μέλλον όπου άνθρωπος και φύση συνυπάρχουν αρμονικά

Λεμπέση 21, 117 43 Αθήνα - Τηλ.: 210 3314893 - Fax: 210 3247578 - e-mail: support@wwf.gr



<http://www.youtube.com/wwfgrwebtv>



http://twitter.com/WWF_Greece



<http://www.facebook.com/WWFGreece>